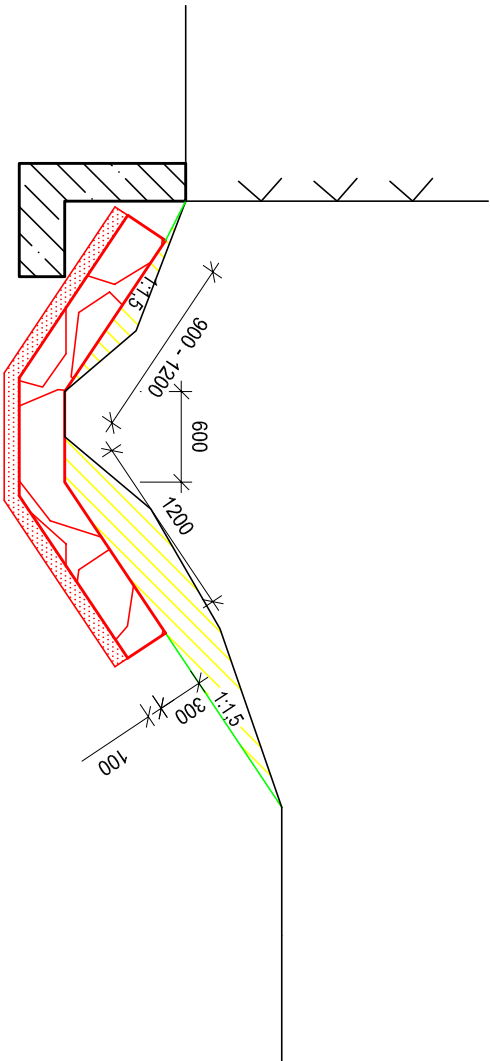


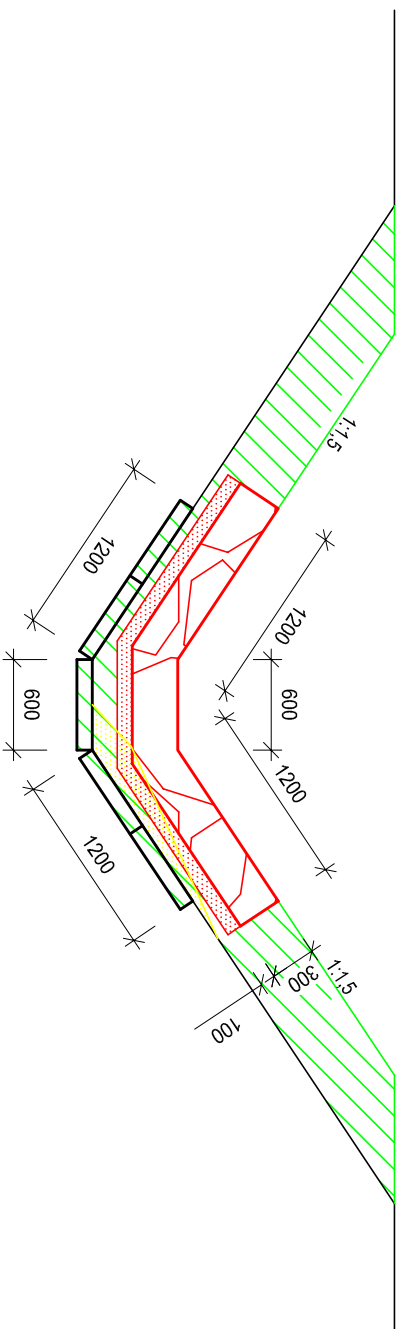
ř. km 4,505 - 4,525

- úprava korýta na projektovaný lichoběžníkový profil a opěvnění kamennou rovnalinou z lom. kamene o hm. 80 - 200 kg do ŠP lože



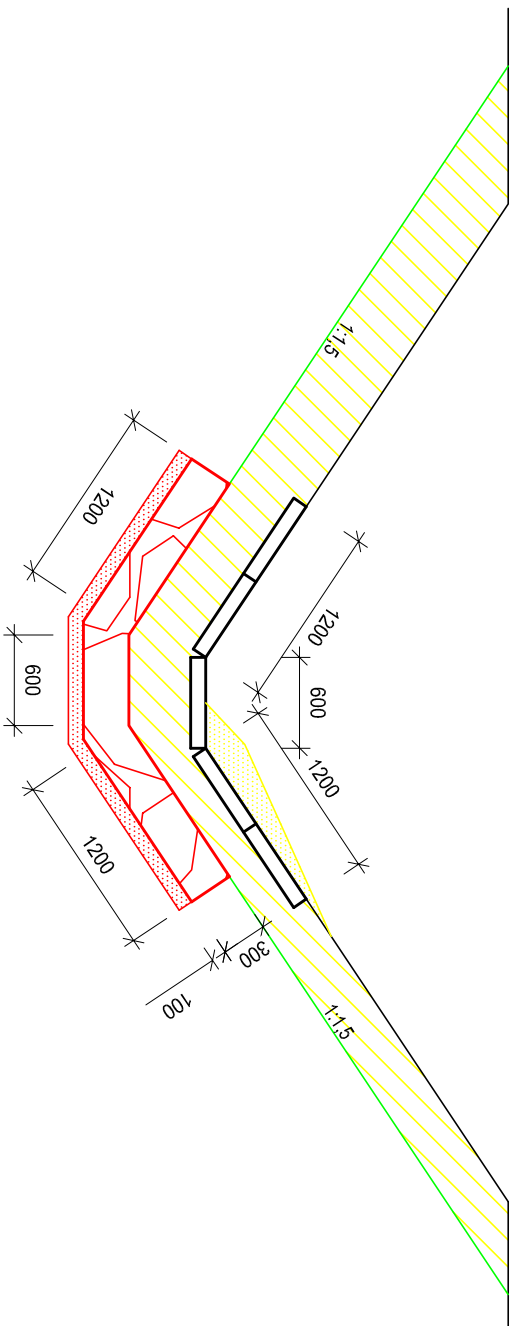
ř. km 4,525 - 4,581

- odtěžení sedimentů, rozebrání opěvnění z polovegetačních tvárnic, úprava nivelety dna - násyp hutněnou zemínou na projektovanou úroveň, opěvnění kamennou rovnalinou z lom. kamene o hm. 80 - 200 kg do ŠP lože




ř. km 4,581 - 4,678

- odtěžení sedimentů, rozebrání opěvnění z polovegetačních tvárnic, úprava nivelety dna - výkop na projektovanou úroveň, opěvnění kamennou rovnalinou z lom. kamene o hm. 80 - 200 kg do ŠP lože



LEGENDA

- STÁVAJÍCÍ TERÉN
- OSETÍ UPRAVENÉHO TERÉNU
- KAM. ROVNANINA Z LK 80 - 200 kg
- PODKLADNÍ BETON
- DLAŽBA Z LK
- FILTRAČNÍ ŠP VRSTVA
- VÝKOP
- HUTNĚNÝ NÁSYP
- SEDIMENT

VYPRACOVAL Ing. Jana Šetřliková	ZODP. PROJEKTANT Ing. Jana Šetřliková	KONTROLOVAL Martin Plachý	 Povodí Moravy, s.p. Závod Horní Morava U dětského domova 263 772 11 Olomouc
KRAJ: Olomoucký	K.Ú.: Bludov	FORMÁT	A3
INVESTOR: Povodí Moravy, s.p., Dřevařská 11, 602 00 Brno	DATUM	3/2021	
NÁZEV AKCE:	ÚČEL	DSP	
Bludovský potok a jeho LB přítok, Bludov	ČÍSLO ZAKÁZKY	223501	
	VÝŠKOVÝ SYSTÉM	BaIt p. v.	
	ČÍSLO VÝKRESU	D.3.1	
	MĚŘÍTKO	Č. KOPIE	
VZOROVÉ PŘÍČNÉ ŘEZY BLUDOVSKÝ POTOK	1:50		